

● ● ● ●	Confine del territorio comunale
*	Attrezzature e servizi esistenti

ZONE TERRITORIALI OMOGENEE

	A - Tessuti urbani di valore storico ed ambientale
	B1 - Aree residenziali sature dei tessuti urbani consolidati
	B2 - Aree residenziali di completamento e/o sature con piani urbanistici esecutivi operanti (PdZ e PdZ)
	C1 - Espansione residenziale di carattere intensivo inserita in contesti già edificati della città
	C2 - Espansione residenziale

AREE PER LE ATTIVITA' PRODUTTIVE

	D1 - Aree per attività produttive: artigianali, commerciali e direzionali
	D2 - Aree per attività produttive: artigianali ed industriali
	D3 - Aree per attività commerciali
	D4 - Aree speciali di sviluppo attorno alla stazione ferroviaria







	E1 - Parti del territorio destinate ad usi agricoli
	E2 - Aree agricole sottoposte a vincolo di tutela
	E3 - Aree boschive




ATTREZZATURE E SERVIZI - art. 4 comma 5 D.l 1444/68






	F - Mattatoio
	F - Serbatoio
	F - Cimitero
	F - Mercato
	F - Mercato settimanale
	F - Istruzione
	F - Parcheggi

	Zone destinate a servizi per il tempo libero e le attività sociali
	Zone destinate a servizi per lo sport e il tempo libero
	Area per la Protezione Civile di livello territoriale
	Stazione ferroviaria e linea ferrata




ATTREZZATURE E SERVIZI - art. 3 D.I 1444/68

	Aree per l'istruzione (Scuola Materna, Scuola Elementare, Scuola Media)
	Attrezzature di interesse comune - Civiche
	Attrezzature di interesse comune - Religiose
	Aree di verde pubblico attrezzato - Verde pubblico
	Aree di verde pubblico attrezzato - Attrezzature e impianti sportivi
	Parcheggi



	Emergenze storiche, monumentali ed ambientali
	Demolizioni
	Stazioni di rifornimento carburanti

	Viabilità di progetto
	Verde stradale
	Fascia di rispetto linea ferrata - D.P. n. 753 del 11/07/80
	Fascia di rispetto stradale - D.L. n. 285 del 30/04/92 Nuovo Codice Strada
	Fascia di rispetto cimiteriale R.D. 27/07/34 n. 1265 art 338

PERICOLOSITA' E RISCHIO GEOMORFOLOGICO - P.A.I.

	Livello di rischio "R3" - elevato
	Livello di pericolosità "P4" - molto elevato
	Livello di pericolosità "P1" - moderato

VINCOLI E PRESCRIZIONI DAGLI STUDI PROPEDEUTICI AL P.R.G.

	Fascia di rispetto formazione rupestre
	ZONA 2 - Grado di pericolosità BASSO - MEDIO
	ZONA 3 - Grado di pericolosità BASSO - MEDIO
	ZONA 4 - Grado di pericolosità da MEDIO ad ELEVATO
	ZONA 5 - Grado di pericolosità ELEVATO

	Perimetro Prescrizioni Esecutive
--	----------------------------------

	Norme Particolari - adeguate al Decreto ARTA (vedi art. 76 N.T.A.)
---	--